





Souřadnicový systém : JTSK

Výškový systém : Bpv

OBJEDNATEL :																										
<div>Statutární město Třinec Jablunkovská č.p. 160 739 61 Třinec</div>																										
VEDOUcí PROJEKTANT	ING. RADIM LAZECKÝ		<div> KANIA, a.s. Špálava 80/9, 702 00 Ostrava - Přívoz tel : 596 243 487 e-mail : info@kania-ostrava.cz</div>																							
ZODP. PROJEKTANT	ING. ŠÁRKA POJEROVÁ																									
VYPRACOVAL	ING. RADIM LAZECKÝ																									
KONTROLOVAL	ING. VERONIKA PALÍŠKOVÁ																									
KRAJ : MORAVSKOSLEZSKÝ		KATASTRÁLNÍ ÚZEMÍ: Konská [771015]																								
NÁZEV AKCE :			<table><tr><td colspan="2">STUPEN</td><td>DPS</td><td rowspan="4"></td></tr><tr><td colspan="2">DATUM</td><td>07/2023</td></tr><tr><td colspan="2">FORMÁT/POČET STR.</td><td>A4/02</td></tr><tr><td colspan="2">MĚŘÍTKO</td><td>1:10 000</td></tr><tr><td colspan="2">ARCHIVNÍ ČÍSLO</td><td></td><td rowspan="3">ČÍSLO SOUPRAVY</td></tr><tr><td>Č. ZAK.</td><td>22011</td></tr><tr><td>SOUBOR</td><td>DWG</td></tr></table>			STUPEN		DPS		DATUM		07/2023	FORMÁT/POČET STR.		A4/02	MĚŘÍTKO		1:10 000	ARCHIVNÍ ČÍSLO			ČÍSLO SOUPRAVY	Č. ZAK.	22011	SOUBOR	DWG
STUPEN		DPS																								
DATUM		07/2023																								
FORMÁT/POČET STR.		A4/02																								
MĚŘÍTKO		1:10 000																								
ARCHIVNÍ ČÍSLO			ČÍSLO SOUPRAVY																							
Č. ZAK.	22011																									
SOUBOR	DWG																									
ČÁST :																										
NÁZEV PŘÍLOHY :			Č. PŘÍLOHY :																							
SITUACE ŠIRŠÍCH VZTAHŮ			22011-DPS-02																							